Aktuální přehled stavebních prací a dopravních opatření

Silnice I/12 Běchovice – Úvaly

přeložka silnice I/12 v rámci dostavby Pražského okruhu

ŘEDITELSTVÍ SILNIC A DÁLNIC

Platnost: Do listopadu 2026 **Vydání:** 9/2026

Vážené vedení města, městských částí a obcí,

přinášíme vám aktuální přehled plánovaných stavebních činností a dopravních opatření na stavbě Silnice I/12 Běchovice – Úvaly. Tyto informace jsou platné s výhledem na následující měsíce, do listopadu 2026. Cílem tohoto přehledu je poskytnout informace o dění ve vašem okolí, abyste se mohli lépe orientovat v průběhu této rozsáhlé dopravní stavby, plánovat vlastní záměry a komunikovat informace o stavbě s občany.

Stavba Silnice I/12 Běchovice – Úvaly je přeložkou silnice I/12 v rámci dostavby Pražského okruhu. Propojí stávající silnici I/12 s Pražským okruhem a odlehčí dopravě v přilehlých obcích. Součástí jsou nové mosty, přeložky místních komunikací a úpravy inženýrských sítí.

Stavební práce a dopravní omezení se přímo dotýkají obcí a městských částí: Běchovice, Dobročovice, Koloděje, Květnice, Přišimasy, Sibřina, Tuklaty, Újezd nad Lesy a Úvaly.

Co se mění od září 2026

- **Ulice Zaříčanská:** Od 1. října 2026 bude uzavřena, a to včetně cesty pro pěší podél ulice. Přístup ke hřbitovu bude zajištěn ze strany Sibřiny, směrem od základní a mateřské školy. Týká se Sibřiny a Újezdu nad Lesy.
- **Cyklostezka A440:** Zatím zůstává otevřená se zvýšenou opatrností. Úplná uzavírka se předpokládá po dokončení rekonstrukce ulice K Jalovce.
- **Mosty:** Na mostech SO 201, SO 202, SO 203, SO 221 a na nadjezdu SO 231 se staví nosné konstrukce. Začíná výstavba mostů SO 222 (Koloděje, Újezd nad Lesy) a SO 233 (Tuklaty). Most SO 232 je ve fázi dokončovacích prací.
- **Beze změny:** Trvají uzavírky polních cest, komunikace Dobročovická a silnice III/10168.

Obecná doporučení pro občany

- **Zvýšený pohyb stavební techniky:** Počítejte se zvýšeným pohybem stavební techniky v dotčených oblastech. Buďte obzvláště opatrní v blízkosti stavenišť.
- **Dodržování dopravního značení:** Vždy respektujte dopravní značení, svislé i vodorovné. Značení se může v průběhu stavby měnit.
- **Plánování cest:** Některé polní cesty a místní komunikace jsou uzavřené delší dobu. Před cestou si ověřte aktuální průjezdnost a počítejte s rezervou.
- **Hluk a prašnost:** Zemní práce, vrtání pilot a betonáže mohou být zdrojem hluku a prašnosti. Vozovky na výjezdech ze staveniště budou průběžně čištěny.
- **Podzim a zima:** S kratším dnem a mokrou vozovkou se v okolí stavby hůře vidí a déle brzdí. U výjezdů ze staveniště se může na silnici objevit bláto. Jezděte prosím pomaleji a počítejte s vyjíždějící technikou.

Řidiči, cyklisté, chodci – pozor!
V oblasti stavby dbejte zvýšené opatrnosti, sledujte dopravní značení, dodržujte pravidla silničního provozu a buďte ohleduplní nejen k sobě, ale i k dalším účastníkům silničního provozu a stavbařům.

Důležité upozornění: Postup stavebních prací se může změnit v závislosti na klimatických podmínkách a technologických postupech. O případných změnách budeme informovat.

Slovníček použitých pojmů

- **Piloty –** svislé betonové sloupy vetknuté hluboko do podloží, které přenášejí zatížení mostu do únosných vrstev.
- **Skruž –** dočasná nosná konstrukce, na které se buduje betonová mostovka, dokud sama neunese vlastní váhu.
- **Bednění –** forma, do které se ukládá čerstvý beton a která mu dává tvar.
- **Armatura –** ocelová výztuž uvnitř betonu, která mu dodává pevnost v tahu.
- **Spodní stavba mostu –** základy a pilíře mostu, které nesou vrchní mostovku. Staví se jako první část mostu.
- **Opěra –** krajní podpěra mostu na jeho začátku a konci. Nese nosnou konstrukci a zároveň drží okolní násyp.
- **Nosná konstrukce –** hlavní část mostu, která nese vozovku a přenáší zatížení na opěry a pilíře.
- **Pravý a levý most –** dvě samostatné mostní konstrukce vedle sebe, každá pro jeden směr jízdy. Stavějí se postupně.
- **Dokončovací práce –** závěrečná fáze stavby mostu. Patří k ní například izolace, římsy, zábradlí a úpravy okolí.
- **Zemní val –** násyp z hlíny podél trasy, který slouží jako protihluková a krajinná clona.
- **Konsolidace násypu –** postupné sléhání a zpevňování navezené zeminy, aby vznikl stabilní podklad pro budoucí vozovku.
- **Zářez –** prohloubení terénu, kterým se budoucí silnice vede níže než okolní krajina.
- **Bypass –** dočasná objízdná trasa, která převádí dopravu mimo dotčený úsek po dobu prací.

S přátelským pozdravem,
Ředitelství silnic a dálnic (ŘSD)

Co se mění od září 2026 1
Obecná doporučení pro občany 1
Vizualizace – MÚK Běchovice 4
Vizualizace – napojení Běchovic 4
Přehled uzavírek a omezení dopravy 5
Běchovice 5
Dobročovice 5
Koloděje 6
Květnice 6
Přišimasy 6
Sibřina 6
Újezd nad Lesy 7
Úvaly 8
Stavební práce srpen 2026 8
Přehled stavebních prací 10
Běchovice 10
Dobročovice 10
Koloděje 10
Květnice 11
Sibřina 11
Tuklaty 11
Újezd nad Lesy 11
Úvaly 12
Mapa stavebních prací 13

Mapa stavebních prací

Mapa je k dispozici ve dvou částech. První část pokrývá západní část úseku (body 1 až 6 a U1 až U9), druhá část pokrývá východní část úseku (body 7 až 10 a U10 až U13). Žluté kruhové body označují stavební práce, červené šestiúhelníkové body uzavírky a dopravní omezení.

Aktuální video z průběhu stavby zde ▶

Aktuální informační leták ke stažení zde (PDF)

Video vizualizace stavby ▶

Kontakt pro dotazy

- Pro dotazy nebo aktuální informace o stavbě kontaktujte ŘSD nebo sledujte webové stránky projektu **www.silnicei12.cz** a **www.prazskyokruh.info**.
- **Obce, městské části i média mohou texty volně přebírat** do svých zpravodajů, webů a sítí.

Vizualizace – MÚK Běchovice

Ke stažení ZDE



Vizualizace – napojení Běchovic

Ke stažení ZDE

Přehled uzavírek a omezení dopravy

Dopravně inženýrská opatření (DIO = uzavírky a dopravní omezení) s přímým dopadem na dopravní situaci v okolí silnice I/12 a přilehlých komunikací v období od září do listopadu 2026. Obce a městské části jsou řazeny abecedně.

Vážíme si vaší trpělivosti. Každá uzavírka má svůj důvod a i díky ohleduplné jízdě se stavba posouvá bezpečně dál.

Běchovice

- **Cesta pro pěší u mostu SO 201 – uzavřená**
  Bod v mapě: U1

  V blízkosti výstavby mostu SO 201 zůstává uzavřena cesta pro pěší. Opatření chrání chodce při pohybu stavební techniky a výstavbě nosné konstrukce mostu. Využijte prosím alternativní pěší trasy v okolí.

- **Cyklostezka A440 – otevřená se zvýšenou opatrností**
  Bod v mapě: U2

  Cyklostezka A440 zůstává otevřená. Stezku křižují stavební mechanismy, které zajišťují přístup ke stavbě mostů SO 201 a SO 202. Dbejte proto prosím zvýšené opatrnosti. Úplná uzavírka cyklostezky se předpokládá po dokončení rekonstrukce ulice K Jalovce. O termínu budeme informovat.

- **Cesta pro pěší u mostu SO 202 – uzavřená**
  Bod v mapě: U3

  V okolí výstavby mostu SO 202 zůstává uzavřena cesta pro pěší. Důvodem je betonáž opěry, montáž skruže s bedněním a betonáž nosné konstrukce. Dodržujte prosím zákaz vstupu do prostoru stavby.

- **Stezka k lesoparku – uzavřená**
  Bod v mapě: U4

  Stezka k lesoparku zůstává uzavřena v souvislosti s výstavbou mostu SO 221. Pro obsluhu koní v lokalitě je umožněn přejezd. Pro pohyb v oblasti využijte prosím alternativní cesty.

Dobročovice

- **Polní cesta Rohožník – uzavřená**
  Bod v mapě: U10

  Polní cesta Rohožník je uzavřena v souvislosti s výstavbou mostu SO 228. V lokalitě budou probíhat stavební práce. Pro pohyb v oblasti využijte prosím okolní komunikace.

  Toto omezení se týká také: Květnice.

- **Komunikace Dobročovická – uzavřená**
  Bod v mapě: U11

  Komunikace Dobročovická zůstává uzavřena v souvislosti s výstavbou mostu SO 229. Po dobu uzavírky využijte prosím okolní komunikace. O termínu zprovoznění budeme informovat.

Koloděje

- **Polní cesta Blatov – Koloděje – uzavřená**
  Bod v mapě: U5

  Polní cesta Blatov – Koloděje je uzavřena v souvislosti s výkopem zářezu pro přístup ke stavbě mostů SO 222 a SO 223. Pro pohyb v oblasti využijte prosím alternativní cesty.

  Toto omezení se týká také: Újezd nad Lesy.

- **Panelová cesta podél ulice V Lipách – otevřená s omezením**
  Bod v mapě: U6

  Panelová cesta podél ulice V Lipách zůstává otevřená. V oblasti může probíhat pohyb stavební techniky, dbejte prosím zvýšené opatrnosti. V době výstavby bypassu může být cesta uzavřena.

  Toto omezení se týká také: Újezd nad Lesy.

Květnice

- **Polní cesta Rohožník – uzavřená**
  Bod v mapě: U10

  Polní cesta Rohožník je uzavřena v souvislosti s výstavbou mostu SO 228. V lokalitě budou probíhat stavební práce. Pro pohyb v oblasti využijte prosím alternativní cesty.

  Toto omezení se týká také: Dobročovice.

Přišimasy

- **Polní cesta Na Slovanech – uzavřená**
  Bod v mapě: U12

  Polní cesta Na Slovanech je uzavřena v souvislosti s výstavbou stavebního objektu SO 230. Pro pohyb v oblasti využijte prosím okolní komunikace.

  Toto omezení se týká také: Úvaly.

- **Silnice III/10168 – uzavřená**
  Bod v mapě: U13

  Silnice III/10168 zůstává uzavřena z důvodu výstavby nadjezdu SO 231. Na nadjezdu bude probíhat výstavba nosné konstrukce. O termínu zprovoznění budeme informovat.

  Toto omezení se týká také: Úvaly.

Sibřina

- **Polní cesta Újezd nad Lesy – Na Skalce – uzavřená**
  Bod v mapě: U7

  Polní cesta mezi Újezdem nad Lesy a lokalitou Na Skalce je uzavřena v souvislosti s výkopem zářezu pro přístup ke stavbě mostů SO 225 a SO 226. Pro pohyb v oblasti využijte prosím okolní komunikace.

  Toto omezení se týká také: Újezd nad Lesy.

- **Ulice Zaříčanská – uzavírka od 1. 10. 2026**
  Bod v mapě: U8

  Od 1. října 2026 bude ulice Zaříčanská uzavřena v souvislosti s výstavbou mostu SO 225. Uzavřena bude také cesta pro pěší podél ulice. Přístup ke hřbitovu bude zajištěn ze strany Sibřiny, směrem od základní a mateřské školy. Řiďte se prosím dopravním značením a využijte okolní komunikace.

  Toto omezení se týká také: Újezd nad Lesy.

- **Ulice Rohožnická – otevřená**
  Bod v mapě: U9

  Ulice Rohožnická zůstává otevřená pro dopravu. V okolí může probíhat pohyb stavební techniky. Dbejte prosím zvýšené opatrnosti a dodržujte dopravní značení.

  Toto omezení se týká také: Újezd nad Lesy.

Újezd nad Lesy

- **Polní cesta Blatov – Koloděje – uzavřená**
  Bod v mapě: U5

  Polní cesta Blatov – Koloděje je uzavřena v souvislosti s výkopem zářezu pro přístup ke stavbě mostů SO 222 a SO 223. Pro pohyb v oblasti využijte prosím alternativní cesty.

  Toto omezení se týká také: Koloděje.

- **Panelová cesta podél ulice V Lipách – otevřená s omezením**
  Bod v mapě: U6

  Panelová cesta podél ulice V Lipách zůstává otevřená. V oblasti může probíhat pohyb stavební techniky, dbejte prosím zvýšené opatrnosti. V době výstavby bypassu může být cesta uzavřena.

  Toto omezení se týká také: Koloděje.

- **Polní cesta Újezd nad Lesy – Na Skalce – uzavřená**
  Bod v mapě: U7

  Polní cesta mezi Újezdem nad Lesy a lokalitou Na Skalce je uzavřena v souvislosti s výkopem zářezu pro přístup ke stavbě mostů SO 225 a SO 226. Pro pohyb v oblasti využijte prosím okolní komunikace.

  Toto omezení se týká také: Sibřina.

- **Ulice Zaříčanská – uzavírka od 1. 10. 2026**
  Bod v mapě: U8

  Od 1. října 2026 bude ulice Zaříčanská uzavřena v souvislosti s výstavbou mostu SO 225. Uzavřena bude také cesta pro pěší podél ulice. Přístup ke hřbitovu bude zajištěn ze strany Sibřiny, směrem od základní a mateřské školy. Řiďte se prosím dopravním značením a využijte okolní komunikace.

  Toto omezení se týká také: Sibřina.

- **Ulice Rohožnická – otevřená**
  Bod v mapě: U9

  Ulice Rohožnická zůstává otevřená pro dopravu. V okolí může probíhat pohyb stavební techniky. Dbejte prosím zvýšené opatrnosti a dodržujte dopravní značení.

  Toto omezení se týká také: Sibřina.

Úvaly

- **Polní cesta Na Slovanech – uzavřená**
  Bod v mapě: U12
  Polní cesta Na Slovanech je uzavřena v souvislosti s výstavbou stavebního objektu SO 230. Pro pohyb v oblasti využijte prosím okolní komunikace.
  Toto omezení se týká také: Přišimasy.
- **Silnice III/10168 – uzavřená**
  Bod v mapě: U13
  Silnice III/10168 zůstává uzavřena z důvodu výstavby nadjezdu SO 231. Na nadjezdu bude probíhat výstavba nosné konstrukce. O termínu zprovoznění budeme informovat.
  Toto omezení se týká také: Přišimasy.

Stavební práce srpen 2026

Ke stažení ZDE

Ke stažení ZDE

Ke stažení ZDE

Přehled stavebních prací

Informace o probíhajících stavebních pracích, a to i těch, které nemají přímý dopad na dopravu, ale mohou způsobovat zvýšený hluk, prašnost nebo pohyb těžké techniky. Obce a městské části jsou řazeny abecedně.

Běchovice

- **Most SO 201 – nosná konstrukce pravého mostu (září–listopad 2026)**
  Bod v mapě: 1

  Na mostě SO 201 bude probíhat montáž skruže s bedněním, ukládání armatury a betonáž nosné konstrukce pravého mostu. V okolí může dojít ke zvýšenému pohybu domíchávačů a další stavební techniky.

- **Násypy hlavní trasy a zemní valy u cyklostezky A440 (září–listopad 2026)**
  Bod v mapě: 2

  V úseku podél cyklostezky A440 budou probíhat násypy hlavní trasy a budování zemních valů. Cyklostezka bude křižována stavebními mechanismy zajišťujícími přístup ke stavbě mostů SO 201 a SO 202. Po dokončení násypů bude probíhat jejich konsolidace. Práce mohou být zdrojem zvýšeného hluku a prašnosti.

- **Most SO 202 – opěra a nosná konstrukce levého mostu (září–listopad 2026)**
  Bod v mapě: 3

  Na mostě SO 202 bude probíhat betonáž opěry, montáž skruže s bedněním a betonáž nosné konstrukce levého mostu. V okolí stavby může dojít ke zvýšenému pohybu domíchávačů a nákladních vozidel.

- **Most SO 221 a komunikace SO 121.1 – nosná konstrukce (září–listopad 2026)**
  Bod v mapě: 4

  Na mostě SO 221 bude probíhat výstavba nosné konstrukce. Současně bude pokračovat výstavba komunikace SO 121.1. V okolí může dojít ke zvýšenému pohybu domíchávačů a těžké techniky.

Dobročovice

- **Most SO 203 – nosná konstrukce pravého mostu (září–listopad 2026)**
  Bod v mapě: 7

  Na mostě SO 203 bude probíhat montáž skruže s bedněním a betonáž nosné konstrukce pravého mostu. V okolí se předpokládá pohyb stavební techniky a domíchávačů.

  Tato práce se týká také: Květnice.

Koloděje

- **Výkop zářezu pro přístup k mostům SO 222 a SO 223 (září–listopad 2026)**
  Bod v mapě: 5

  V oblasti bude probíhat výkop zářezu zajišťující přístup ke stavbě mostů SO 222 a SO 223. Součástí prací je snižování úrovně hladiny podzemní vody. Zemní práce mohou být zdrojem pohybu těžké techniky a zvýšené prašnosti.

  Tato práce se týká také: Újezd nad Lesy.

- **Most SO 222 – zahájení výstavby (září–listopad 2026)**
  Bod v mapě: 5

  Začíná výstavba mostu SO 222. Bude probíhat vrtání pilot a betonáž základů a pilířů. Vrtání pilot může být zdrojem zvýšeného hluku a v okolí se předpokládá pohyb těžké techniky.

  Tato práce se týká také: Újezd nad Lesy.

Květnice

- **Most SO 203 – nosná konstrukce pravého mostu (září–listopad 2026)**
  Bod v mapě: 7

  Na mostě SO 203 bude probíhat montáž skruže s bedněním a betonáž nosné konstrukce pravého mostu. V okolí se předpokládá pohyb stavební techniky a domíchávačů.

  Tato práce se týká také: Dobročovice.

Sibřina

- **Výkop zářezu pro přístup k mostům SO 225 a SO 226 (září–listopad 2026)**
  Bod v mapě: 6

  V oblasti bude probíhat výkop zářezu pro přístup ke stavbě mostů SO 225 a SO 226. Zemní práce mohou být zdrojem pohybu těžké techniky a zvýšené prašnosti.

  Tato práce se týká také: Újezd nad Lesy.

Tuklaty

- **Zemní práce na hlavní trase a výstavba kanalizace (září–listopad 2026)**
  Bod v mapě: 9

  V úseku hlavní trasy u Tuklat budou probíhat zemní práce a výstavba kanalizace. Bude probíhat úprava terénu, odvoz zeminy a příprava podloží pro budoucí vozovku. Práce mohou být zdrojem pohybu těžké techniky a zvýšené prašnosti.

- **Most SO 232 – dokončovací práce (září–listopad 2026)**
  Bod v mapě: 10

  Na mostě SO 232 budou probíhat dokončovací práce. Výstavba mostu se tak blíží ke konci. V okolí stavby se předpokládá pohyb stavební techniky.

- **Most SO 233 – výstavba (září–listopad 2026)**
  Bod v mapě: 10

  V úseku u Tuklat bude probíhat výstavba mostu SO 233. V okolí stavby se předpokládá pohyb domíchávačů a další stavební techniky.

Újezd nad Lesy

- **Výkop zářezu pro přístup k mostům SO 222 a SO 223 (září–listopad 2026)**
  Bod v mapě: 5

  V oblasti bude probíhat výkop zářezu zajišťující přístup ke stavbě mostů SO 222 a SO 223. Součástí prací je snižování úrovně hladiny podzemní vody. Zemní práce mohou být zdrojem pohybu těžké techniky a zvýšené prašnosti.

  Tato práce se týká také: Koloděje.

- **Most SO 222 – zahájení výstavby (září–listopad 2026)**
  Bod v mapě: 5

  Začíná výstavba mostu SO 222. Bude probíhat vrtání pilot a betonáž základů a pilířů. Vrtání pilot může být zdrojem zvýšeného hluku a v okolí se předpokládá pohyb těžké techniky.

  Tato práce se týká také: Koloděje.

- **Výkop zářezu pro přístup k mostům SO 225 a SO 226 (září–listopad 2026)**
  Bod v mapě: 6

  V oblasti bude probíhat výkop zářezu pro přístup ke stavbě mostů SO 225 a SO 226. Zemní práce mohou být zdrojem pohybu těžké techniky a zvýšené prašnosti.

  Tato práce se týká také: Sibřina.

Úvaly

- **Mosty SO 205 a SO 206 a násypy hlavní trasy (září–listopad 2026)**
  Bod v mapě: 8

  V úseku u Úval bude probíhat výstavba mostů SO 205 a SO 206, násypy hlavní trasy a budování zemních valů. Práce mohou být zdrojem pohybu těžké techniky a zvýšené prašnosti.

Mapa stavebních prací

Ke stažení ZDE

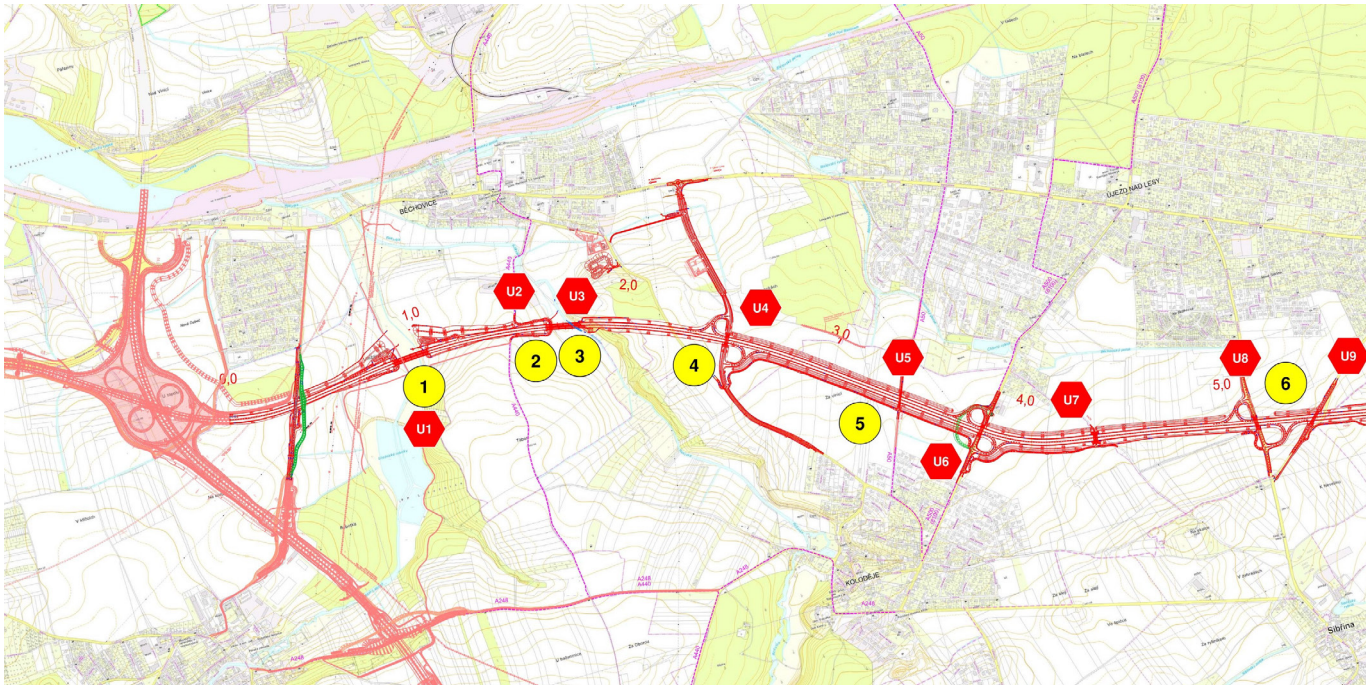
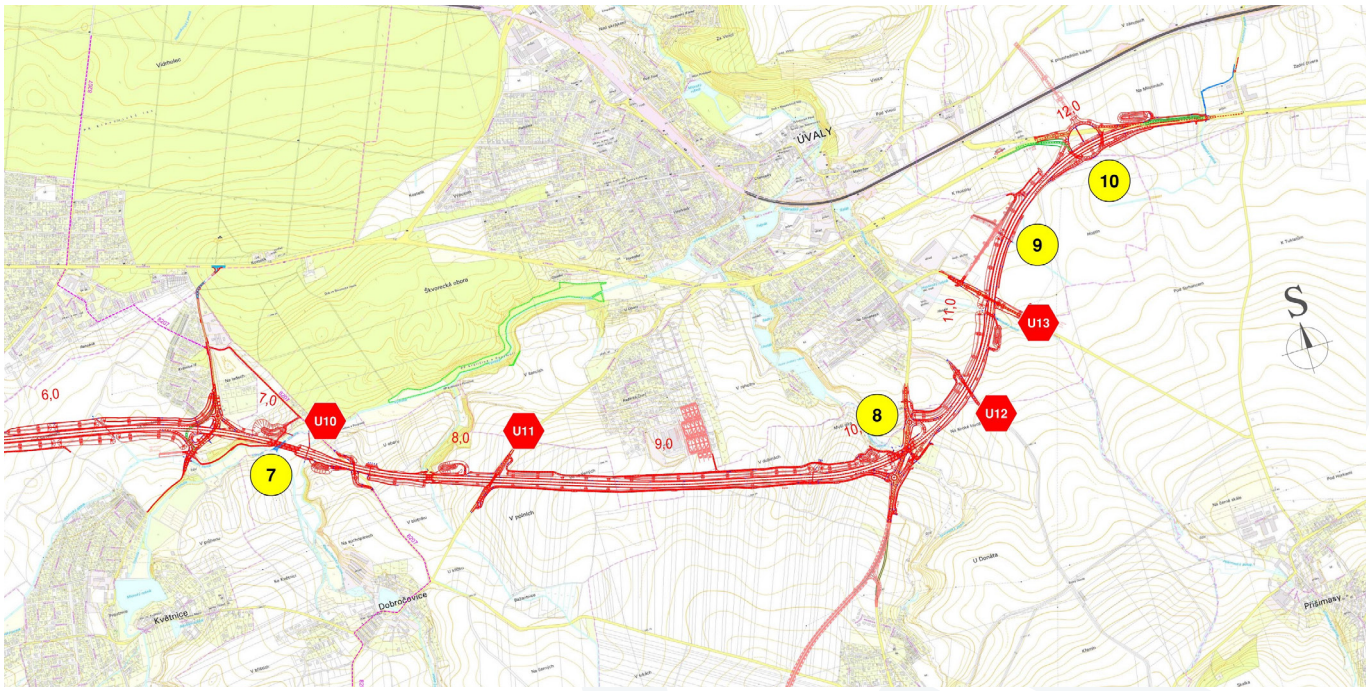
Ke stažení ZDE